

POROZUMIENIE

Nr 21/2022

o powierzeniu nadzoru nad gospodarką leśną
w lasach niestanowiących własności Skarbu Państwa
zawarte w dniu 29.12.2022 roku w siedzibie Starostwa Powiatowego w Pułtusk

pomiędzy

Starostą Pułtuski Janem Zalewskim - zwanym dalej „Starostą”
a Nadleśniczym Nadleśnictwa Pułtusk – reprezentowanym przez Roberta Wielkowskiego
zwanym dalej „Nadleśniczym”

Na podstawie art. 5 ust. 3 ustawy z dnia 28 września 1991 r. o lasach (tj. Dz. U. z 2022 r. poz. 672, 1726, 2311) zwanej dalej „ustawą”, ustala się, co następuje:

§ 1.

1. Starosta powierza, a Nadleśniczy przejmuje prowadzenie w imieniu Starosty sprawy z zakresu nadzoru nad gospodarką leśną w lasach niestanowiących własności Skarbu Państwa, położonych na terenie Powiatu Pułtuskiego i terenie działania Nadleśnictwa Pułtusk. Nadzorem określonym w ust. 1 są lasy niestanowiące własności Skarbu Państwa, oznaczone w Ewidencji Gruntów i Budynków symbolem Ls położonych na terenie niżej wymienionych gmin. Starosta przekaze Nadleśniczemu aktualny wykaz działek, na których zlokalizowane są lasy podlegające powierzonemu nadzorowi. Ogólna powierzchnia gruntów leśnych przekazanych do nadzoru w roku 2023 wynosi 4 204,3235 ha w tym:
 - w gminie Gzy – 325,6411 ha
 - w gminie Obryte – 476,3122 ha
 - w gminie Pokrzywnica – 732,4281 ha
 - w mieście Pułtusk – 8,2352 ha
 - w gminie Pułtusk 714,8179 ha
 - w gminie Świercze – 501,4080 ha
 - w gminie Winnica – 989,3269 ha
 - w gminie Zatory – 456,1541 ha.
2. Wykaz powierzchni lasów zgodny z aktualną ewidencją gruntów z podziałem na gminy i obręby ewidencyjne, objęte powierzonym nadzorem w rozbiciu na wsie (Załącznik nr 1), obręby posiadające aktualne uproszczone plany urządzenia lasu lub inwentaryzacje stanu lasów (Załącznik nr 2), obręby nie

posiadające aktualnego uproszczonego planu urządzenia lasów lub inwentaryzacji stanu lasów (Załącznik nr 3).

§ 2.

Powierzeniu, o którym mowa w § 1 podlega prowadzenie następujących spraw:

- 1/ ocena stanu lasu oraz zgodności wykonywanych przez właścicieli lasu prac związanych z gospodarką leśną w oparciu o:
 - a) uproszczone plany urządzenia lasu, inwentaryzacje stanu lasu (w obydwu przypadkach dotyczy gruntów leśnych zgodnie z powszechną ewidencją gruntów i budynków),
 - b) decyzje administracyjne wydawane przez Starostę;
- 2/ uczestniczenie w procesie oceny stanu lasu w zakresie fachowego doradztwa przed wydaniem decyzji administracyjnych przez Starostę na podstawie ustawy o lasach (wniosek - załącznik nr 4, notatka służbowa - załącznik nr 5);
- 3/ cechowanie drewna i wystawianie właścicielowi lasu świadectwa legalności pozyskania drewna (załącznik nr 7) zgodnie z art. 14a ust. 3 ustawy o lasach na podstawie wniosku (załącznik nr 6) właściciela lasu o dokonanym wyrębie zgodnie z uproszczonym planem urządzenia lasu, inwentaryzacją stanu lasu lub decyzją (dotyczy gruntów leśnych zgodnie z powszechną ewidencją gruntów i budynków);
- 4/ dokonywanie na bieżąco wpisów w uproszczonych planach urządzenia lasów i inwentaryzacjach stanów lasów odnośnie wykonywanych przez właścicieli lasów zadań gospodarczych (dotyczy gruntów leśnych zgodnie z powszechną ewidencją gruntów i budynków);
- 5/ przy wykonywaniu czynności kancelaryjnych związanych ze sprawami objętymi Porozumieniem, Nadleśniczy będzie stosował instrukcję kancelaryjną oraz rzeczowy wykaz akt obowiązujących w PGL LP.

§ 3.

Decyzje, w sprawach wymienionych w § 2 Starosta przesyła Nadleśniczemu do wiadomości w celu kontroli ich wykonania.

§ 4.

1. Na pokrycie kosztów nadzoru w 2023 r. zgodnie z protokołem z negocjacji z dnia 29.12.2022 r. ustala się kwotę łączną 92 999,64 zł (*słownie: dziewięćdziesiąt dwa tysiące dziewięćset dziewięćdziesiąt dziewięć zł 64/100 gr*), wynikającą ze stawki jednostkowej 22,12 zł/ha (*słownie: dwadzieścia dwa zł 12/100 gr*) nadzorowanej powierzchni leśnej.
2. Ustalone środki finansowe będą przekazywane przelewem na rachunek Nadleśnictwa Pułtusk nr: 38 2030 0045 1110 0000 0065 5820 w ciągu 14 dni od daty złożenia przez Nadleśniczego Nadleśnictwa Pułtusk Noty księgowej do Starostwa Powiatowego w Pułtusku, w miesięcznych ratach, w terminie do 15 dnia następnego miesiąca po

upływie miesiąca, którego dotyczy płatność, tj. od miesiąca lutego 2023 r. do miesiąca grudnia 2023 r. włącznie, w 11 równych ratach po 7 749,96 zł (*słownie: siedem tysięcy siedemset czterdzieści dziewięć zł 96/100 gr*), a za miesiąc grudzień 2023 r. nie później niż do 31 grudnia 2023 r. w kwocie 7 750,08 zł (*słownie: siedem tysięcy siedemset pięćdziesiąt zł 8/100 gr*). Strony Porozumienia zastrzegają, że w przypadku gdyby inflacja w okresie od 1 stycznia do 30 czerwca 2023 roku przekroczyła wskaźnik 10% to koszty nadzoru wzrosną proporcjonalnie do wskaźnika inflacji. Inflacja poniżej 10% nie skutkuje zmianą Porozumienia.

3. Notę księgową należy wystawiać na:

**Starostwo Powiatowe w Pułtusk
ul. Marii Skłodowskiej – Curie 11
06-100 Pułtusk**

4. Starosta przekaze Nadleśniczemu 1000 szt. płytek do znakowania pozyskanego drewna zgodnych ze wzorem zawartym w rozporządzeniu Ministra Ochrony Środowiska, Zasobów Naturalnych i Leśnictwa z dnia 24 lutego 1998 r. w sprawie szczegółowych zasad cechowania drewna, wzorów urządzeń do cechowania i zasad ich stosowania oraz wzoru dokumentu stwierdzającego legalność pozyskania drewna (Dz. U. Nr 36, poz. 201, ze zm.).

§ 5.

1. Starosta jest uprawniony do kontroli i oceny sposobu realizacji przez Nadleśniczego powierzonych zadań oraz sposobu załatwiania spraw.
2. Nadleśniczy składa Staroście sprawozdania za poszczególne kwartały oraz sprawozdanie zbiorcze roczne z wykonania powierzonych zadań, o których mowa w § 2, w terminie 14 dni od zakończenia kwartału i do 15 stycznia 2024 r. za rok poprzedni (wzór sprawozdań stanowi załącznik nr 8 i nr 9 do porozumienia).

§ 6.

1. Nadleśniczy zobowiązuje się wykonać powierzone mu zadania zgodnie z obowiązującymi przepisami prawa, a także uwzględniać kryteria celowości, rzetelności i gospodarności, między innymi przez zapewnienie wykwalifikowanych pracowników do prowadzenia spraw objętych Porozumieniem.
2. Organ powierzający upoważnia Nadleśniczego do przetwarzania danych osobowych zawartych w uproszczonych planach urządzania lasu oraz inwentaryzacji stanu lasu zgodnie z rozporządzeniem Parlamentu Europejskiego i Rady (UE) 2016/679 z dnia 27 kwietnia 2016 r. w sprawie ochrony osób fizycznych w związku z przetwarzaniem danych osobowych i w sprawie swobodnego przepływu takich danych oraz uchylenia dyrektywy 95/46/WE (ogólne rozporządzenie o ochronie danych „RODO”).

3. Nadleśniczy w razie stwierdzenia niewykonania przez właściciela lasu obowiązków wynikających z uproszczonego planu urządzenia lasu oraz decyzji wydanej przez Starostę przekazuje pisemną informację Staroście.
4. W przypadku niewykonania upomnienia Nadleśniczy przekazuje pisemne zgłoszenie Staroście niezbędne do wszczęcia postępowania egzekucyjnego zgodnie z ustawą z dnia 17 czerwca 1966 r. o postępowaniu egzekucyjnym w administracji (Dz. U. z 2022 r. 479, 1301, 1692, 1967, 2127, 2180).

§ 7.

Nadleśniczy zobowiązany jest do przekazania Staroście do dnia 31 stycznia 2023 r. oraz aktualizowania w ciągu roku wykazu osób pełniących nadzór nad lasami niestanowiącymi własności Skarbu Państwa na zleconej niniejszym porozumieniem powierzchni.

§ 8.

1. Porozumienie zostaje zawarte na czas określony i obowiązuje od dnia 1 stycznia 2023 r. do dnia 31 grudnia 2023 r. Porozumienie może zostać rozwiązane z trzymiesięcznym okresem wypowiedzenia ze skutkiem na koniec miesiąca.
2. Zmiany porozumienia wymagają obustronnie podpisanego aneksu w formie pisemnej pod rygorem nieważności.
3. W przypadku zakończenia obowiązywania porozumienia lub jego wygaśnięcia, akta wszystkich spraw prowadzonych na podstawie upoważnienia wynikającego z tego porozumienia podlegają przekazaniu Staroście za pokwitowaniem w terminie jednego miesiąca od daty zakończenia obowiązywania lub wygaśnięcia porozumienia.

§ 9.

Porozumienie sporządzono w 3 jednobrzmiących egzemplarzach – dwa dla Starosty i jeden dla Nadleśniczego.

STAROSTA

.....
Jani Zalewski

Starosta

STAROSTA PUŁTUSKI
ul. Marii Skłodowskiej - Curie 11
06-100 Pułtusk
tel. 23 306 71 01

-1-

NADLEŚNICZY

.....
Robert Wielkowski

Nadleśniczy

Załączniki:

Załącznik nr 1 Wykaz powierzchni lasów powierzonych do nadzoru w rozbiciu na wsie

Załącznik nr 2 Wykaz powierzchni lasów posiadających aktualne plany urządzenia lasu lub inwentaryzację stanu lasów

Załącznik nr 3 Wykaz powierzchni lasów nieposiadających aktualnych uproszczonych planów urządzenia lasów lub inwentaryzacji stanu lasów

Załącznik nr 4 Wniosek o wydanie w drodze decyzji zezwolenia na dokonanie zabiegu gospodarczego w lesie niestanowiącym własności Skarbu Państwa

Załącznik nr 5 Notatka służbowa

Załącznik nr 6 Wniosek o cechowanie drewna i wydanie świadectwa legalności pozyskania drewna

Załącznik nr 7 Świadectwo legalności pozyskania drewna

Załącznik nr 8 Wzór sprawozdania kwartalnego z wykonania powierzonych zadań

Załącznik nr 9 Wzór sprawozdania rocznego z wykonania powierzonych zadań.

mgr Renata Krzyżewska

Stanisław Paszkowski

p.o. Dyrektora
Wydziału Rolnictwa, Leśnictwa
i Ochrony Środowiska

mgr Joanna Piecychna

Załącznik nr 1

Wykaz lasów niestanowiących własności Skarbu Państwa, należących do osób fizycznych i wspólnot gruntowych przekazanych do nadzoru Nadleśniczemu Nadleśnictwa Pultusk w 2023 r.

Nazwa Gminy	Nazwa obrębu	Ogółem powierzchnia gruntów leśnych osób fizycznych oraz wspólnot gruntowych [ha]
Gzy	Begno	20,2970
	Borza Strumiany	38,3973
	Gotardy	10,2520
	Grochy Imbrzyki	7,8000
	Grochy Serwatki	20,9639
	Gzy	7,2335
	Kęsy Pańki	1,1900
	Kęsy Wypychy	9,0800
	Kozłowo	4,3300
	Łady Krajęczyno	2,4285
	Mierzeniec	24,4661
	Nowe Borza	2,1500
	Nowe Skaszewo	7,5961
	Ołdaki	0,5942
	Ostaszewo Pańki	0,5200
	Ostaszewo Wielkie	0,0300
	Ostaszewo Włuski	0,5600
	Pękowo	58,5855
	Porzowo	1,0800
	Przewodowo Majorat	2,2842
	Przewodowo Parcele	0,4000
	Sisice	8,0352
	Skaszewo Włosciańskie	40,0400
	Stare Grochy	4,3000
	Sulnikowo	0,1572
	Szyszki	5,7100
	Tąsewy	0,8556
	Wójtzy Trojany	42,3748
	Zalesie Lenki	1,4700
	Żebry Wiatraki	2,4600
Razem		325,6411

Pokrzywnica	Budy Ciepielińskie	36,5971
	Budy Obrębskie	29,4876
	Budy Pobyłkowskie	9,4100
	Ciepielin	15,5400
	Dzbanice	8,4325
	Dzierżenin	14,1329
	Gzowo	14,1328
	Karniewek	49,0892
	Kępiaste	55,5517
	Klaski	3,1300
	Klusek	7,3923
	Koziegłowy	0,5100
	Łępice	1,9465
	Łosewo	20,5918
	Łubienica	1,3218
	Łubienica Superunki	16,8481
	Mory	19,9010
	Murowanka	14,8155
	Niestępowo Włosciańskie	13,6746
	Nowe Niestępowo	2,1600
	Obręb	33,0444
	Obrębek	28,6684
	Olbrachcice	2,0620
	Piskornia	32,6073
	Pobyłkowo Duże	12,9891
	Pobyłkowo Małe	21,5800
	Pogorzelec	27,6569
	Pokrzywnica	104,5804
	Pomocnia	5,1800
	Strzyże	31,6199
	Świeszewo	10,8569
	Trzepowo	24,6045
	Witki	2,5890
Wólka Zaleska	56,5910	
Zaborze	3,1329	
Razem	732,4281	

Miasto Pultusk	Obręb 4	0,9399
	Obręb 11	0,1019
	Obręb 16	0,0498
	Obręb 21	0,7100
	Obręb 22	1,6565
	Obręb 23	0,0655
	Obręb 24	1,2080
	Obręb 26	0,0553
	Obręb 28	1,5060
	Obręb 29	1,9423
Razem		8,2352
Gmina Pultusk	Białowieża	83,3719
	Boby	41,9495
	Chmielewo	17,9370
	Głodowo	71,5156
	Gnojno	66,5700
	Grabówiec	70,9859
	Gromin	9,0548
	Jeżewo	4,1958
	Kacice	6,7917
	Kleszewo	28,3529
	Kokoszka	1,2786
	Lipa	18,0111
	Lipniki Nowe	5,5816
	Lipniki Stare	5,1351
	Moszyn	12,7121
	Olszak	1,1790
	Pawłówek	18,6542
	Płocochowo	36,3634
	Ponikiew	94,5187
	Przemiarowo	15,8391
	Szygówek	39,9591
Trzciniec	56,2318	
Zakręt	8,6290	
Razem		714,8179

Obryte	Bartdzieje	17,1768
	Ciółkowo Małe	18,9053
	Ciółkowo Rządowe	17,8358
	Cygany	25,4852
	Gostkowo	10,1109
	Gródek Rządowy	16,6500
	Gródek Nowy	17,8824
	Kalinowo	3,3005
	Mokrus	17,4386
	Obryte	26,8171
	Płusy	4,8304
	Psary	6,4900
	Rowy	29,0417
	Rozdziały	19,4649
	Sadykierz	32,5852
	Skłudy	2,5300
	Sokołowo Parcele	16,3187
	Sokołowo Włościańskie	51,6437
	Tocznabiel	5,9321
	Ulaski	25,4908
Wielgolas	11,7600	
Zambski Kościelne	66,8764	
Zambski Stare	31,7457	
Razem		476,3122
Świercze	Brodowo	12,5551
	Bruliny	31,9302
	Bylice	4,8729
	Chmielewo	22,2337
	Dziarno	21,8533
	Gaj	4,1634
	Gąsiorowo	0,3300
	Gąsiorówek	1,1700
	Gadacze	12,1173
	Gołębie	18,2456
	Klukowo	0,4500
	Klukówek	72,7540
	Kosiorowo	14,8940
	Kościeszce	14,8594

Świercze	Kowalewice Nowe	24,9692
	Kowalewice Włociańskie	10,7713
	Ostrzeniewo	17,9888
	Prusinowice	39,1737
	Stpice	35,0380
	Strzegocin	68,8508
	Sulkowo	6,5913
	Świercze	8,5976
	Świercze Siółki	0,3500
	Świerkowo	4,4700
	Świeszewko	21,1006
	Świeszewo	5,0731
	Wyrzyki	14,3985
	Wyrzyki Pękale	11,6062
	Pękale	12,5551
Razem		501,4080
Winnica	Białe Błoto	7,4102
	Bielany	32,6916
	Błędostowo	12,7721
	Brodowo Bąboły	3,1400
	Brodowo Wity	6,2775
	Budy Zbroszki	1,7000
	Domosław	91,9812
	Gatka	2,7847
	Glinice Domaniewo	6,5764
	Glinice Wielkie	0,6351
	Gnaty Lewiski	42,7163
	Gnaty Szczerbaki	26,4025
	Gnaty Wieśniany	47,3416
	Golądkowo	3,5900
	Górka Powielińska	0,7200
	Górki Baćki	1,6577
	Górki Duże	77,8203
	Górki Witowice	15,1982
	Kamionna	6,1900
	Łachoń	3,3429
Mieszki Kuligi	70,1491	
Mieszki Leśniki	73,1450	

Winnica	Nowe Bulkowo	0,1600
	Pawłowo	13,5100
	Poniaty Cibory	104,4602
	Poniaty Wielkie	62,9440
	Powielin	11,1596
	Rębkowo	31,5964
	Skarżyce	3,6995
	Skorosze	6,5827
	Skoroszki	38,0558
	Skórznice	55,2993
	Smogorzewo Pańskie	14,2792
	Smogorzewo Włociańskie	2,5464
	Stare Bulkowo	23,8245
	Winnica	21,7017
	Winniczka	64,9257
Zbroszki	0,3395	
Razem		989,3269
Zatory	Borsuki Kolonia	39,8420
	Nowe Borsuki	9,2428
	Burlaki	13,1624
	Cieńska	27,6218
	Ciski	2,6604
	Dębiny	0,0800
	Drwały	30,2423
	Gładczyn Rządowy	1,2800
	Gładczyn Szlachecki	14,6420
	Kruczy Borek	23,5523
	Lemany	12,2285
	Lutobrok	26,1189
	Lutobrok Folwark	26,7456
	Łęcino	3,4067
	Mierzęcín	9,1000
	Mystkówiec Kalinówka	11,5051
	Mystkówiec Szczucin	4,6338
	Pniewo	16,9151
Pniewo Kolonia	10,7930	
Stawinoga	109,5841	
Śliski	11,1767	

Zatory	Topolnica	6,5624
	Wólka Zatorska	11,9000
	Zatory	32,5782
	PGR Zatory	0,5800
Razem		456,1541
Ogółem		4204,3235

Wykaz lasów niestanowiących własności Skarbu Państwa, należących do osób fizycznych i wspólnot gruntowych posiadające aktualne uproszczone plany urządzenia lasu lub inwentaryzacje stanu lasów

Nazwa Gminy	Nazwa obrębu	Data ważności od-do	Nazwa dokumentacji dla poszczególnych obrębów w danej gminie
Gzy	Begno	01.01.2015 r.-31.12.2024 r.	UPUL
	Borza Strumiany	01.01.2015 r.-31.12.2024 r.	UPUL
	Gotardy	01.01.2015 r.-31.12.2024 r.	ISL
	Grochy Imbrzyki	01.01.2015 r.-31.12.2024 r.	ISL
	Grochy Serwatki	01.01.2015 r.-31.12.2024 r.	UPUL
	Gzy	01.01.2015 r.-31.12.2024 r.	ISL
	Kęsy Pańki	01.01.2015 r.-31.12.2024 r.	ISL
	Kęsy Wypychy	01.01.2015 r.-31.12.2024 r.	ISL
	Kozłowo	01.01.2015 r.-31.12.2024 r.	ISL
	Łady Krajęczyno	01.01.2015 r.-31.12.2024 r.	ISL
	Mierzeniec	01.01.2015 r.-31.12.2024 r.	UPUL
	Nowe Borza	01.01.2015 r.-31.12.2024 r.	ISL
	Nowe Skaszewo	01.01.2015 r.-31.12.2024 r.	ISL
	Ołdaki	01.01.2015 r.-31.12.2024 r.	ISL
	Ostaszewo Pańki	01.01.2015 r.-31.12.2024 r.	ISL
	Ostaszewo Wielkie	01.01.2015 r.-31.12.2024 r.	ISL
	Ostaszewo Włuski	01.01.2015 r.-31.12.2024 r.	ISL
	Pękowo	01.01.2015 r.-31.12.2024 r.	UPUL
	Porzowo	01.01.2015 r.-31.12.2024 r.	ISL
	Przewodowo Majorat	01.01.2015 r.-31.12.2024 r.	ISL
Przewodowo Parcele	01.01.2015 r.-31.12.2024 r.	ISL	
Sisice	01.01.2015 r.-31.12.2024 r.	ISL	

Gzy	Skaszewo Włościańskie	01.01.2015 r.-31.12.2024 r.	UPUL
	Stare Grochy	01.01.2015 r.-31.12.2024 r.	ISL
	Sulnikowo	01.01.2015 r.-31.12.2024 r.	ISL
	Szyszki	01.01.2015 r.-31.12.2024 r.	ISL
	Tąsewy	01.01.2015 r.-31.12.2024 r.	ISL
	Wojty Trojany	01.01.2015 r.-31.12.2024 r.	UPUL
	Zalesie Lenki	01.01.2015 r.-31.12.2024 r.	ISL
	Żebry Wiatraki	01.01.2015 r.-31.12.2024 r.	ISL
	Obręb 4	01.01.2014 r.-31.12.2023 r.	ISL
	Obręb 11	01.01.2014 r.-31.12.2023 r.	ISL
Miasto Pułtusk	Obręb 22	01.01.2014 r.-31.12.2023 r.	ISL
	Obręb 24	01.01.2014 r.-31.12.2023 r.	ISL
	Obręb 28	01.01.2014 r.-31.12.2023 r.	ISL
	Obręb 29	01.01.2014 r.-31.12.2023 r.	ISL
	Białowieża	01.01.2014 r. - 31.12.2023 r.	UPUL
	Boby	01.01.2014 r. - 31.12.2023 r.	UPUL
	Chmielewo	01.01.2014 r. - 31.12.2023 r.	UPUL
	Głodowo	01.01.2014 r. - 31.12.2023 r.	UPUL
	Gnojno	01.01.2014 r. - 31.12.2023 r.	UPUL
	Grabówiec	01.01.2014 r. - 31.12.2023 r.	UPUL
Gmina Pułtusk	Gromin	01.01.2014 r. - 31.12.2023 r.	ISL
	Jeżewo	01.01.2014 r. - 31.12.2023 r.	ISL
	Kacice	01.01.2014 r. - 31.12.2023 r.	ISL
	Kleszewo	01.01.2014 r. - 31.12.2023 r.	UPUL
	Kokoszka	01.01.2014 r. - 31.12.2023 r.	ISL
	Lipa	01.01.2014 r. - 31.12.2023 r.	UPUL
	Lipniki Nowe	01.01.2014 r. - 31.12.2023 r.	ISL

Gmina Pułtusk	Lipniki Stare	01.01.2014 r. - 31.12.2023 r.	UPUL
	Moszyn	01.01.2014 r. - 31.12.2023 r.	ISL
	Olszak	01.01.2014 r. - 31.12.2023 r.	UPUL
	Pawłówek	01.01.2014 r. - 31.12.2023 r.	ISL
	Płocochowo	01.01.2014 r. - 31.12.2023 r.	UPUL
	Ponikiew	01.01.2014 r. - 31.12.2023 r.	UPUL
	Przemiarowo	01.01.2014 r. - 31.12.2023 r.	UPUL
	Szygłówek	01.01.2014 r. - 31.12.2023 r.	UPUL
	Trzcimiec	01.01.2014 r. - 31.12.2023 r.	UPUL
	Zakręt	01.01.2014 r. - 31.12.2023 r.	ISL
	Bartdzieje	01.01.2015 r.-31.12.2024 r.	UPUL
	Ciołkowo Małe	01.01.2015 r.-31.12.2024 r.	UPUL
	Ciołkowo Rządowe	01.01.2015 r.-31.12.2024 r.	UPUL
	Cygany	01.01.2015 r.-31.12.2024 r.	UPUL
	Gostkowo	01.01.2015 r.-31.12.2024 r.	ISL
Obryte	Gródek Rządowy	01.01.2015 r.-31.12.2024 r.	UPUL
	Kalinowo	01.01.2015 r.-31.12.2024 r.	ISL
	Mokrus	01.01.2015 r.-31.12.2024 r.	UPUL
	Nowy Gródek	01.01.2015 r.-31.12.2024 r.	UPUL
	Obryte	01.01.2015 r.-31.12.2024 r.	UPUL
	Płusy	01.01.2015 r.-31.12.2024 r.	ISL
	Psary	01.01.2015 r.-31.12.2024 r.	ISL
	Rowy	01.01.2015 r.-31.12.2024 r.	UPUL
	Rozdziaty	01.01.2015 r.-31.12.2024 r.	UPUL
	Sadykierz	01.01.2015 r.-31.12.2024 r.	UPUL
	Skłudy	01.01.2015 r.-31.12.2024 r.	ISL
	Sokołowo Parcele	01.01.2015 r.-31.12.2024 r.	UPUL

Obryte	Sokołowo Włósciańskie	01.01.2015 r.-31.12.2024 r.	UPUL
	Stare Zambski	01.01.2015 r.-31.12.2024 r.	UPUL
	Tocznabiel	01.01.2015 r.-31.12.2024 r.	ISL
	Ulaski	01.01.2015 r.-31.12.2024 r.	UPUL
	Wielgolas	01.01.2015 r.-31.12.2024 r.	UPUL
	Zambski Kościelne	01.01.2015 r.-31.12.2024 r.	UPUL
	Borsuki Kolonia	01.01.2015 r.-31.12.2024 r.	UPUL
	Burlaki	01.01.2015 r.-31.12.2024 r.	UPUL
	Cieńsza	01.01.2015 r.-31.12.2024 r.	UPUL
	Ciski	01.01.2015 r.-31.12.2024 r.	ISL
Zatory	Dębiny	01.01.2015 r.-31.12.2024 r.	ISL
	Drwały	01.01.2015 r.-31.12.2024 r.	UPUL
	Gładczyn Rządowy	01.01.2015 r.-31.12.2024 r.	ISL
	Gładczyn Szlachecki	01.01.2015 r.-31.12.2024 r.	UPUL
	Kruczy Borek	01.01.2015 r.-31.12.2024 r.	UPUL
	Lemany	01.01.2015 r.-31.12.2024 r.	ISL
	Lutobrok	01.01.2015 r.-31.12.2024 r.	UPUL
	Lutobrok Folwark	01.01.2015 r.-31.12.2024 r.	UPUL
	Łęcino	01.01.2015 r.-31.12.2024 r.	ISL
	Mierzęcín	01.01.2015 r.-31.12.2024 r.	ISL
	Mystkówiec Kalinówka	01.01.2015 r.-31.12.2024 r.	UPUL
	Mystkówiec Szczucin	01.01.2015 r.-31.12.2024 r.	ISL
	Nowe Borsuki	01.01.2015 r.-31.12.2024 r.	ISL
	PGR Zatory	brak	ISL
	Pniewo	01.01.2015 r.-31.12.2024 r.	UPUL
	Pniewo Kolonia	01.01.2015 r.-31.12.2024 r.	ISL
	Stawinoga	01.01.2015 r.-31.12.2024 r.	UPUL

Zatory				
Śliski		01.01.2015 r.-31.12.2024 r.	ISL	
Topolnica		01.01.2015 r.-31.12.2024 r.	ISL	
Wólka Zatorska		001.01.2015 r.-31.12.2024 r.	UPUL	
Zatory		01.01.2015 r.-31.12.2024 r.	UPUL	

✓

✓

Wykaz lasów niestanowiących własności Skarbu Państwa, należących do osób fizycznych i wspólnot gruntowych, które nie posiadają aktualnych uproszczonych planów urządzenia lasów lub inwentaryzacji stanu lasów

Nazwa Gminy	Nazwa obrębu
Pokrzywnica	Budy Ciepielińskie
	Budy Obrębskie
	Budy Pobyłkowskie
	Ciepielin
	Dzbanice
	Dzierżenin
	Gzowo
	Karniewek
	Kępiaste
	Klaski
	Klusek
	Koziegłowy
	Łępace
	Łosewo
	Łubienica
	Łubienica Superunki
	Mory
	Murowanka
	Niestępowo Włociańskie
	Nowe Niestępowo
	Obręb
	Obrębek
	Olbrachcice
	Piskornia
	Pobyłkowo Duże
	Pobyłkowo Małe
	Pogorzelec
	Pokrzywnica
	Pomocnia
	Strzyże
Świeszewo	
Trzepowo	

Pokrzywnica	Witki	
	Wólka Zaleska	
	Zaborze	
Świercze	Brodowo	
	Bruliny	
	Bylice	
	Chmielewo	
	Dziarno	
	Gaj	
	Gąsiorowo	
	Gąsiorówek	
	Gadacze	
	Gołębie	
	Klukowo	
	Klukówek	
	Kosiorowo	
	Kościeszce	
	Kowalewice Nowe	
	Kowalewice Włociańskie	
	Ostrzeniewo	
	Prusinowice	
	Stpice	
	Strzegocin	
	Sulkowo	
	Świercze	
	Świercze Siółki	
	Świerkowo	
	Świeszewko	
	Świeszewo	
	Wyrzyki	
	Wyrzyki Pękale	
	Miasto Pultusk	Obręb 16 0,0498
		Obręb 21 0,7100
Obręb 23 0,0655		
Obręb 26 0,0553		
Winnica	Białe Błoto	
	Bielany	
	Błędostowo	

Winnica	Brodowo Bąboły
	Brodowo Wity
	Budy Zbroszki
	Domosław
	Gatka
	Glinice Domaniewo
	Glinice Wielkie
	Gnaty Lewiski
	Gnaty Szczerbaki
	Gnaty Wieśniany
	Golądkowo
	Górka Powielińska
	Górki Baćki
	Górki Duże
	Górki Witowice
	Kamionna
	Łachoń
	Mieszki Kuligi
	Mieszki Leśniki
	Nowe Bulkowo
	Pawłowo
	Poniaty Cibory
	Poniaty Wielkie
	Powielin
	Rębkowo
	Skarżyce
	Skorosze
	Skoroszki
	Skórznice
	Smogorzewo Pańskie
	Smogorzewo Włociańskie
	Stare Bulkowo
	Winnica
Winniczka	
Zbroszki	
Zatory	PGR Zatory

.....
(Miejscowość) (Data)

właściciel/współwłaściciel *

.....
(Nazwisko i imię)

.....
(Adres zamieszkania)

.....
(Kod pocztowy) (Miejscowość)

Nr telefonu:

**Starosta Pułtusi
Wydział Rolnictwa, Leśnictwa
i Ochrony Środowiska**

Miejsce składania wniosku: kancelaria starostwa pokój nr....., ul. Marii Skłodowskiej-Curie 11, 06-100 Pułtusk

**WNIOSEK
o wydanie w drodze decyzji zezwolenia na dokonanie zabiegu
gospodarczego w lesie niestanowiącym własności Skarbu Państwa**

Proszę o wydanie zezwolenia na dokonanie zabiegu
(określić rodzaj zabiegu)
na działce/działkach* nrpołożonej/położonych*
na terenie wsi.....gminao powierzchni
leśnejha

Prace powyższe zobowiązuje się wykonać w terminie do dnia

Prośbę swą motywuję (określić konieczność wykonania danego zabiegu)

.....
.....
.....

Jednocześnie oświadczam, że świadoma/y* jestem odpowiedzialności, za złożenie nieprawdziwych informacji, w tym również za wadliwe wskazanie działki/działek* na gruncie której/których* zamierzam dokonać ww. pozyskania

.....
(Czytelny podpis osoby składającej wniosek)

* niepotrzebne skreślić

Do wniosku należy dołączyć opłatę skarbową w wysokości 10 zł, wpłaconą na konto Urzędu Miejskiego w Pułtusk, ul. Rynek -Ratusz 41, 06-100 Pułtusk, Nr rach.: 16 1020 1592 0000 2902 0276 3555 z podiskiem „Opłata skarbowa – zabiegi gospodarcze w lesie”

Oświadczenie

1. Ja niżej podpisana/y*
zam.legitymująca/y* się dowodem
osobistym nr.....wydanym przez.....
jako współwłaściciel działki/ek* leśnych o nr : wyrażam zgodę na
pozyskanie drewna z ww. działki/ek* przez wnioskodawcę.

**Jednocześnie oświadczam, że świadoma/y* jestem odpowiedzialności za złożenie
nieprawdziwych informacji w tym również za wadliwe wskazanie działki na gruncie.**

.....
(Podpis współwłaściciela/współużytkownika)*

1. Ja niżej podpisana/y*
zam.legitymująca/y* się dowodem
osobistym nr.....wydanym przez.....
jako współwłaściciel działki/ek* leśnych o nr : wyrażam zgodę na
pozyskanie drewna z ww. działki/ek* przez wnioskodawcę.

**Jednocześnie oświadczam, że świadoma/y* jestem odpowiedzialności za złożenie
nieprawdziwych informacji w tym również za wadliwe wskazanie działki na gruncie.**

.....
(Podpis współwłaściciela/współużytkownika)*

*** niepotrzebne skreślić**

Pouczenie:

Jeżeli las stanowi współwłasność kilku osób, wnioskodawca winien do wniosku dołączyć wiarygodną (tj. poświadczoną przez notariusza, Urząd Gminy, Starostwo Powiatowe w Makowie Mazowieckim lub sołtysa) pisemną zgodę pozostałych żyjących współwłaścicieli lub ich spadkobierców.

W pozostałych przypadkach, szczególnie gdy wnioskujący nie występuje w ewidencji geodezyjnej wskazanej działki lasu, winien on zgodnie z postanowieniami Kodeksu Cywilnego w sposób wiarygodny udowodnić swe prawa do korzystania z lasu (np. prawo do spadku, dokument darowizny lub kupna lasu albo drewna).

W przypadku nie spełnienia podanych warunków wniosek załatwiany jest odmownie.





Notatka służbowa
do wiadomości Starosty Pułtuskiego

W dniu na działce nr położonej
na terenie wsi gmina o powierzchni.....ha
przy udziale/bez udziału* właściciela/współwłaściciela gruntu Pana/i* :

..... dokonano oceny stanu lasu:

I. Opis drzewostanu (gatunek, wiek, zadrzewienie)

.....
.....
.....
.....

II. Proponowany rodzaj zabiegu

(opis wykonania zabiegu, miąższość drewna do pozyskania w ha)

.....
.....
.....
.....

.....
Podpis właściciela/ współwłaściciela

.....
Podpis pracownika
Nadleśnictwa Pułtusk

* niepotrzebne skreślić



.....
(Imię i nazwisko)

.....
(Miejscowość, data)

.....
(Adres zamieszkania)

.....
(Kod pocztowy) (Miejscowość)

PESEL:

Nr telefonu:

Nadleśniczy Nadleśnictwa Pułtusk

Miejsce składania wniosku: ul. Bartodziejska 50, 06-100 Pułtusk

Wniosek o cechowanie drewna i wydanie świadectwa legalności pozyskania drewna

Oświadczam, iż jestem właścicielem/współwłaścicielem* działki leśnej o nr.:

.....
o łącznej powierzchni leśnej..... ha, położonej na terenie wsi
w gminie

Proszę o oznakowanie oraz wydanie świadectwa legalności drewna pozyskanego poprzez:

1. wyręb jednostkowy szt./gatunek*
2. cięcia pielęgnacyjne ha *
3. zręb ha*

Pozyskania drewna dokonałem zgodnie z:

1. Uproszczonym Planem Urządzenia Lasu dla miejscowości *
2. Inwentaryzacją Stanu Lasu dla miejscowości *
3. Decyzją nr z dnia *

POUCZENIE

1. Nadleśniczy nie ponosi konsekwencji prawnych z tytułu błędnego wskazania na gruncie działki lub jej granic oraz wynikłe z tego tytułu skutki.
2. Pomiarów pozyskanego drewna dokonuje się w obecności i przy pomocy właściciela/współwłaściciela.
3. Jednocześnie, świadomy odpowiedzialności karnej wynikającej z art. 233 Kodeksu karnego, który stanowi, że „Kto składając zeznanie mające służyć za dowód w postępowaniu sądowym lub innym postępowaniu prowadzonym na podstawie ustawy, zeznaje nieprawdę lub zataja prawdę, podlega karze pozbawienia wolności do lat 3”, oświadczam, że las którego dotyczy niniejszy wniosek jest:
 - moją własnością, a realizowane prawo pozyskania drewna nie jest w żaden sposób ograniczone prawami osób trzecich*
 - stanowi współwłasność, a pozostali współwłaściciele zostali przeze mnie powiadomieni o zamiarze wyrębu i wyrażają na nie zgodę*. Do wniosku dołączam zgodę podpisaną przez wszystkich współwłaścicieli wraz z ich aktualnymi adresami zamieszkania.

Załącznik do wniosku:

1. Skrócony wypis z rejestru Ewidencji Gruntów i Budynków

.....
(czytelny podpis)

*niepotrzebne skreślić

Oświadczenie

1. Ja niżej podpisana/y.....
zam.legitymująca/y się dowodem
osobistym nr..... jako współwłaściciel działki/ek leśnych o nr :
.....
wyrażam zgodę na pozyskanie drewna z ww. działki/ek przez wnioskodawcę.

**Jednocześnie oświadczam, że świadoma/y jestem odpowiedzialności za złożenie
nieprawdziwych informacji w tym również za wadliwe wskazanie działki na gruncie.**

.....
(czytelny podpis współwłaściciela)

2. Ja niżej podpisana/y.....
zam.legitymująca/y się dowodem
osobistym nr..... jako współwłaściciel działki/ek leśnych o nr :
.....
wyrażam zgodę na pozyskanie drewna z ww. działki/ek przez wnioskodawcę.



**Jednocześnie oświadczam, że świadoma/y jestem odpowiedzialności za złożenie
nieprawdziwych informacji w tym również za wadliwe wskazanie działki na gruncie.**

.....
(czytelny podpis współwłaściciela)

3. Ja niżej podpisana/y.....
zam.legitymująca/y się dowodem
osobistym nr..... jako współwłaściciel działki/ek leśnych o nr :
.....
wyrażam zgodę na pozyskanie drewna z ww. działki/ek przez wnioskodawcę.

**Jednocześnie oświadczam, że świadoma/y jestem odpowiedzialności za złożenie
nieprawdziwych informacji w tym również za wadliwe wskazanie działki na gruncie.**

.....
(czytelny podpis współwłaściciela)



SPOSÓB ZAŁATWIENIA WNIOSKU

a) Ocechowane i zanumerowane drewno naniesiono na druk „Świadectwa legalności pozyskanego drewna” od nr do nr

b) Uwagi co do zgodności pozyskania drewna

.....
.....
.....
.....
.....
.....
.....
.....

c) Uwagi dotyczące zadań odnowieniowych i pielęgnacyjnych na ww. działce.

.....
.....
.....
.....
.....

Miejscowość data

.....

Podpis właściciela



.....

Podpis pracownika
Nadleśnictwa



.....
pieczęć nagłówkowa

....., dnia.....r

Starostwo Powiatowe	Gmina
w Pułtusk	

Świadcstwo legalności pozyskania drewna nr.....

Na podstawie art. 14 a ust. 1 i 3 ustawy z dnia 28 września 1991 r. o lasach (tj. Dz. U. z 2022 r. poz. 672 ze zm.) zaświadcza się, że wyszczególnione niżej drewno zostało pozyskane z lasu położonego w, na działkach nr

o powierzchni.....ha

stanowiących własność (współwłasność) Pana(i).....

zam.w.....

na podstawie:

uproszczonego planu urządzenia lasu – zadań z zakresu gospodarki leśnej określonych w decyzji*).

Nr sztuki stosu	Gat. drzewa	Śred. drzewa (cm)	Długość (m)	Masa drewna (m ³)				Razem
				iglaste		liściaste		
				mierzone w p. szt.	mierzone w stos.	mierzone w p. szt.	mierzone w stos.	
1	2	3	4	5	6	7	8	9
Ogółem								

*.) niepotrzebne skreślić

.....
podpis i pieczęć






.....
(Pieczęć nagłówekowa)

.....
(Miejscowość, data)

**Sprawozdanie z realizacji porozumienia w sprawie powierzenia nadzoru nad
gospodarką leśną w lasach niestanowiących własności Skarbu Państwa
za kwartał roku, składane w terminie
14 dni od zakończenia kwartału**

1. Ilość przepracowanych godzin w kwartale, na kwotę, w tym:
 - a) ustalenie zadań właścicieli lasów w lasach, dla których nie opracowano planów urządzenia lasu, oraz nadzorowanie ich wykonania - godz.
 - b) ocena realizacji przez właścicieli lasów obowiązków wynikających z art. 9 ust 1 i art. 13 ust 1 - godz.,
 - c) cechowanie pozyskanego drewna i wystawienie dokumentu stwierdzającego legalność jego pozyskania - godz.,
 - d) inne zdarzenia nie związane bezpośrednio ze sprawowanym nadzorem (delegacje, urlopy, choroba i inne) - godz.,
 - e) kontrola zadań ustalonych w decyzjach administracyjnych, wydawanych w I instancji wraz ze sporządzeniem protokołu oględzin - godz.,
 - f) doradztwo właścicielom lasu w zakresie gospodarki leśnej - godz.,
2. Liczba zarejestrowanych świadectw legalności pozyskania drewna - szt.
3. Liczba zarejestrowanych wniosków o legalizację drewna - szt.
4. Legalizacja pozyskanego drewna - m³.
5. Pozostałe zadania:
 - a) zręby - ha
 - b) czyszczenia wczesne - ha
 - c) czyszczenia późne - ha
 - d) trzebieże wczesne - ha
 - e) trzebieże późne - ha
 - f) usuwanie posuszu, wywrotów, złomów - ha

.....
(Podpis i pieczęć)



.....
(Pieczęć nagłówkowa)

.....
(Miejscowość, data)

Sprawozdanie z realizacji porozumienia w sprawie powierzenia nadzoru nad gospodarką leśną w lasach niestanowiących własności Skarbu Państwa za rok składane do dnia 15 stycznia r.

Lp.	Rodzaj zadania	Jednostka miary	Ilość				
1.	Ocena stanu lasu, w tym:						
1.1	Powierzchnia oceny	ha					
1.2	Odnowienia pasów p. poż.	km					
1.3	Odnowienia sztuczne (zręby + halizny i płazowizny)	ha					
1.3.1.	Zręby ^{a)}						
1.3.2	Halizny i płazowizny						
1.4	Odnowienia naturalne						
1.5	Zalesienia gruntów nieleśnych ^{b)}						
1.6	Poprawki i uzupełnienia						
1.7	Pielęgnowanie lasu						
1.7.1	W tym upraw i młodników ^{c)}						
1.8	Powierzchnia objęta trzebieżami						
1.9	Użytki przygodne		m ³				
1.10	Liczba stwierdzonych przypadków niewykonania przez właścicieli lasów zadań gospodarczych	szt.					
2.	Liczba przeprowadzonych ocen wraz z opisem w celu wydania przez Starostę decyzji administracyjnych, w tym:	szt.					
2.1	Powierzchnia	ha					
3.	Liczba wydanych świadectw legalności pozyskania drewna, w tym:	szt.					
3.1	Powierzchnia z jakiej pozyskano drewno	ha					
3.2	Pozyskanie drewna (grubizny: iglastej + liściastej), w tym:	m ³					
3.2.1	Grubizna iglasta, z tego drewno:						
	dłużycowe						
	stosowe						
3.2.2	Grubizna liściasta, z tego drewno:						
	dłużycowe						
	stosowe						
4.	Liczba skontrolowanych decyzji nakazowych, w tym:	szt.					
4.1	Powierzchnia	ha					
4.2	Liczba stwierdzonych przypadków niewykonania zadań określonych w decyzji nakazowych, w tym:	szt.					
4.3	Odnowienia pasów p. poż.	km					
4.4	Trzebież wczesna	ha/m ³					
4.5	Trzebież późna	ha/m ³					

1. łącznie z odnowieniem pod osłoną drzewostanu
2. użytków rolnych i nieużytków przeznaczonych do zalesienia określonych w miejscowym planie zagospodarowania przestrzennego lub decyzji o warunkach zabudowy i zagospodarowania terenu
3. łącznie pielęgnacją gleby w uprawach, czyszczenie wczesne i późne

.....
(Podpis i pieczęć)